


MAPA ZASADNICZA DO CELÓW PROJEKTOWYCH ark 2 (6)
Powiat miński, Gmina 141207_5 Halinów, Obręb 0016 Krzewina, Działka nr 84/2,
Obręb 0005 Desno, Działka nr 95 SKALA 1: 500

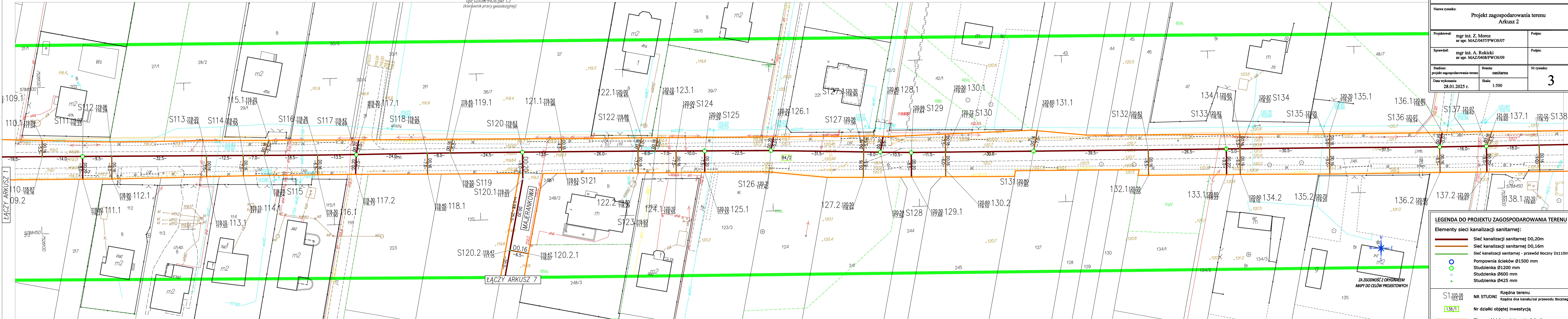
nie badano w zakresie obciążeń służebnościami gruntowymi









Oświadczam, że niniejszy dokument został opracowany w wyniku prac geodezyjnych i kartograficznych, których rezultaty zawiera operat techniczny pozytywnie zweryfikowany. Jednocześnie informuję, że jestem świadom odpowiedzialności karnej za złożenie fałszywego oświadczenia.	
Identyfikator zgłoszenia prac geodezyjnych	G.6640.1844.2024
Organ służby geodezyjnej, który otrzymał zgłoszenie	Starosta Miński
Wykonawca prac geodezyjnych	ZAKŁAD USŁUG GEODEZYJNO-KARTOGRAFICZNYCH inż. Janina Kowynia ul. gen. Sikorskiego 10, 05-300 Mińsk Mazowiecki
Inię i nazwisko oraz nr uprawnień zawodowych kierownika prac geodezyjnych	inż. Janina Kowynia Nr uprawnień GUGiK 2426 pkt 1.2
Numer oraz data sporządzenia dokumentu zawierającego wynik pozytywnej weryfikacji	protokół weryfikacji nr G.6640.1844.2024.4 z dnia 23.05.2024r
Mapę opracowała	dn. 23.05.2024r. Janina Kowynia

Zakład Usług Geodezyjno-Kartograficznych
inż. Janina Kowynia
Gen Sikorskiego 10 Mińsk Mazowiecki
NIP 822-101-80-43 tel 602 113 833
(wykonawca)

GEODETA UPRAWNIENIY
inż. Janina Kowynia
upr. GUGiK 2426 pkt 1.2
(kierownik pracy geodezyjnej)

Inwestor: Gmina Halinów 05-074 Halinów, ul. Spółdzielcza 1		
Jednostka projektowa: <div> MASKO Sp. z o.o. 05-070 Spójna, ul. Komandorów 1 tel. (22) 811-88-23 e-mail: biuro@masko.com.pl</div>		
Inwestycja: Sieć kanalizacji sanitarnej w drodze bez nazwy - dz. nr ew. 84/2 i w ul. Majerankowej, Dworcowej i Pomidorowej w m. Krzewina oraz w drodze bez nazwy - dz. nr ew. 95 i w ul. Mostowej w m. Desno, gm. Halinów		
Nazwa rysunku: Projekt zagospodarowania terenu Arkusz 2		
Projektował: mgr inż. Z. Moroz nr upr. MAZ/0457/PWOS/07	Podpis:	
Sprawił: mgr inż. A. Rokicki nr upr. MAZ/0408/PWOS/09	Podpis:	
Stadium: projekt zagospodarowania terenu	Branża: sanitarna	Nr rysunku: 3
Data wykonania: 28.01.2025 r.	Skala: 1:500	



LEGENDA DO PROJEKTU ZAGOSPODAROWANIA TERENU	
Elementy sieci kanalizacji sanitarnej:	
	Sieć kanalizacji sanitarnej D0,20m
	Sieć kanalizacji sanitarnej D0,16m
	Sieć kanalizacji sanitarnej - przewód tłoczny D210mm
	Pompownia ścieków Ø1500 mm
	Studzienka Ø1200 mm
	Studzienka Ø600 mm
	Studzienka Ø425 mm
	Obszar oddziaływania inwestycji / zakres opracowania
S1 105.06 103.44	Rzędna terenu NR STUDNI
138/1	Rzędna dna kanału/osi przewodu tłoczego
	Nr działki objętej inwestycją